










Signaturer:

-  Kantsten
-  Ny afmærkning
-  Eks. afmærkning
-  Eks. afmærkning fjernes
-  Fortov
-  E 18.1 Nyt skilt
-  E 18 Skilt fjernes
-  Blomsterkumme
-  Rendestensbrønd

Revisionsdato/initialer:	Revisionsårsag:		
 <b>VESTHIMMERLANDS KOMMUNE</b> Teknik- og Økonomiforvaltningen <small>Trafik og Grønne områder - Frederik IX's Plads 1 - 9640 Farsø</small>	Konstr.: RVBA Tegn.: RVBA Kontr.: KES		
Torvegade, Gedsted Lukning af overkørsel fra Torvegade til Søndergade Oversigtsplan			
Mål: 1: 500	Dato: 14.11.2019	Sags nr.: 05.13.00-P20-21-19	Filnavn: Torvegade.dwg Tegning nr.: <b>O1</b>